

«СОГЛАСОВАНО»

Председатель Комитета по  
транспорту, организации  
дорожного движения и развитию  
улично - дорожной сети

Администрации

города Екатеринбурга

*И.Ю. Ощепков*  
И.Ю. Ощепков

дата \_\_\_\_\_  
подпись \_\_\_\_\_

«УТВЕРЖДАЮ»

Заведующий

Муниципального автономного  
дошкольного образовательного  
учреждения – детский сад №233

*Н.А. Ударцева*  
Н.А. Ударцева

дата \_\_\_\_\_  
подпись \_\_\_\_\_



«СОГЛАСОВАНО»

Начальник ОГИБДД УМВД  
России по городу Екатеринбургу  
полковник полиции

*Р.Г. Ярыш*  
Р.Г. Ярыш

дата \_\_\_\_\_  
подпись \_\_\_\_\_



# ПАСПОРТ

дорожной безопасности

Муниципального автономного дошкольного образовательного учреждения

– детский сад №233, по адресу: ул. Фрунзе, 57 – 1 здание

## Общие сведения

Муниципальное автономное дошкольное образовательное учреждение –  
детский сад №233

(Полное наименование образовательного учреждения)

Тип образовательной организации:

дошкольная образовательная организация

Юридический адрес: 620144, г. Екатеринбург, ул. Фрунзе, 57

Фактический адрес: 620144, г. Екатеринбург, ул. Фрунзе, 57

Руководители образовательного учреждения:

Заведующий (руководитель): Ударцева Надежда Анатольевна +7(950)2071557  
(фамилия, имя, отчество) (телефон)

Заместитель заведующего: Банькова Марина Ивановна 8(343) 257-61-75  
(фамилия, имя, отчество) (телефон)

Заместитель заведующего по

административно-хозяйственной работе: Бутюгина Оксана Александровна

(фамилия, имя, отчество)

8(343) 257-61-75  
(телефон)

Ответственные работники  
муниципального органа  
образования

Ведущий специалист Управления образования  
Ленинского района Долгих Елена Александровна

(должность)

(фамилия, имя, отчество)

8(343) 371-54-18  
(телефон)

Ответственные от  
Госавтоинспекции

Старший инспектор отделения пропаганды ПБДД  
О ГИБДД по г. Екатеринбургу капитан полиции

Некрасова Наталья Владимировна

(должность)

(фамилия, имя, отчество)

+7(950) 6481233  
(телефон)

Государственный инспектор ДН ОГИБДД МВД России  
по г.Екатеринбургу лейтенант полиции

Веселов Илья Сергеевич

(должность)

(фамилия, имя, отчество)

+7(999)5699900

(телефон)

Ответственные работники  
за мероприятия по профилактике  
детского травматизма

Ведущий специалист Управления образования  
Ленинского района

Долгих Елена Александровна

(должность)

(фамилия, имя, отчество)

8(343) 371-54-18  
(телефон)

Руководитель или ответственный работник дорожно-эксплуатационной организации, осуществляющей содержание улично-дорожной сети (УДС)\*

МБУ «ДЭУ Ленинского района»

и.о. директора

Дедков Антон Валерьевич

(должность) (фамилия, имя, отчество)

8(343) 240-14-10

(телефон)

Руководитель или ответственный работник дорожно-эксплуатационной организации, осуществляющей содержание технических средств организации дорожного движения (ТСОДД)\*

Директор МБУ

«Центр организации движения»

Акутин Евгений Олегович

(должность) (фамилия, имя, отчество)

8(343) 304-14-20

(телефон)

Количество воспитанников 90

Наличие уголка по БДД имеется, в каждой возрастной группе  
(если имеется, указать место расположения)

Наличие класса по БДД нет  
(если имеется, указать место расположения)

Наличие автогородка (площадки) по БДД нет

Наличие автобуса в образовательном учреждении нет  
(при наличии автобуса)

Владелец автобуса \_\_\_\_\_  
(образовательное учреждение, муниципальное образование и др.)

Режим работы МАДОУ-детского сада № 233: с 7.30 до 18.00

Телефоны оперативных служб:

Отделение полиции №5 (дежурная часть): тел. (343) 356-42-05

Пожарная часть: тел. (343) 346-12-53

Скорая медицинская помощь: 03

Единая служба спасения: 112

\* Дорожно-эксплуатационные организации, осуществляющие содержание УДС и ТСОДД, несут ответственность в соответствии с законодательством Российской Федерации (Федеральный закон «О безопасности дорожного движения» от 10 декабря 1995 г. № 196-ФЗ, Кодекс Российской Федерации об административных правонарушениях, Гражданский кодекс Российской Федерации).

## Содержание:

### I. План-схемы образовательного учреждения.

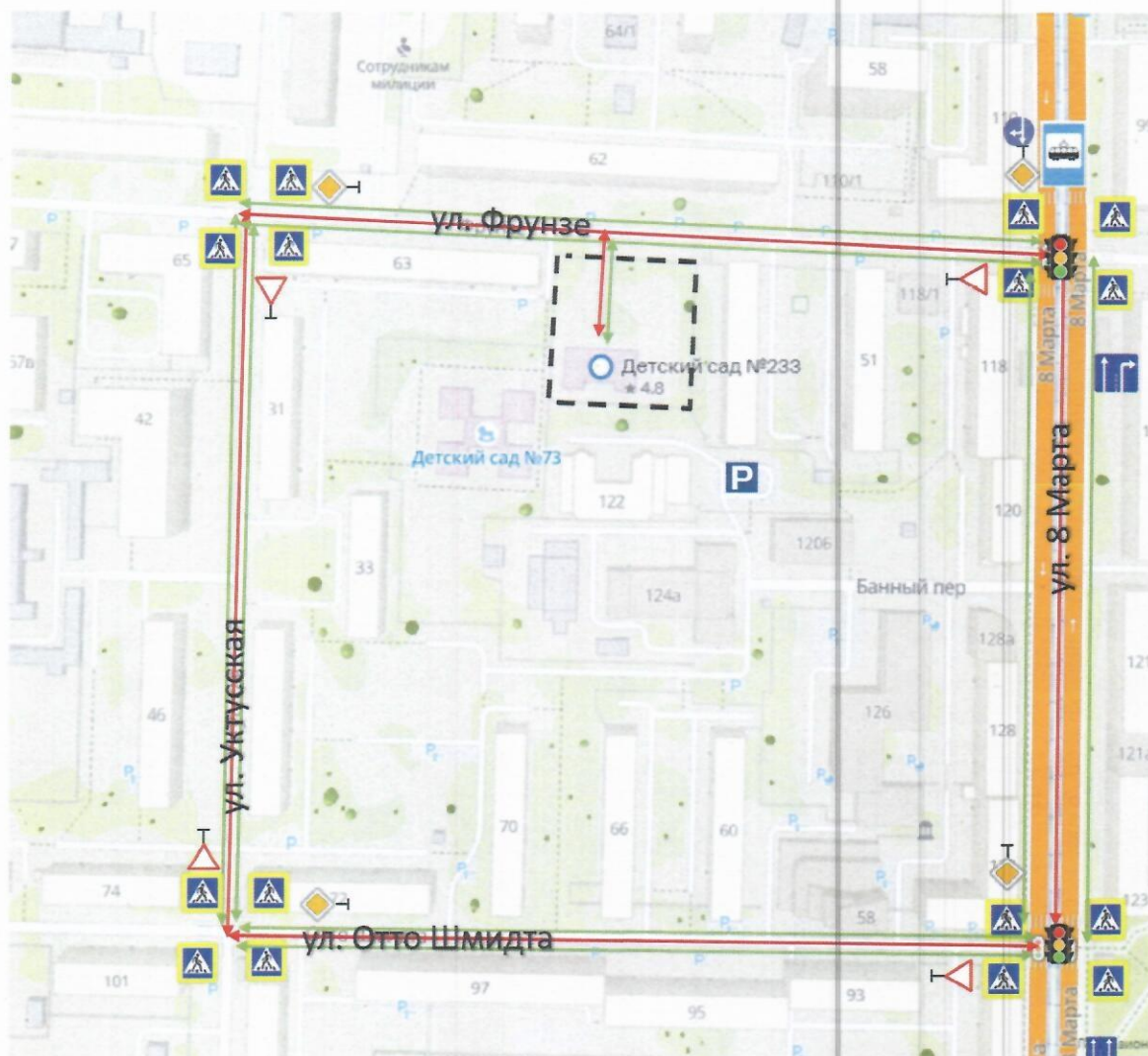
1. Район расположения образовательного учреждения, пути движения транспортных средств и детей (обучающихся, воспитанников).

2. Схема организации дорожного движения в непосредственной близости от образовательного учреждения с размещением соответствующих технических средств организации дорожного движения, маршрутов движения детей и расположения парковочных мест.

3. Пути движения транспортных средств к местам разгрузки/погрузки и рекомендуемые безопасные пути передвижения детей по территории образовательного учреждения.

# I. План-схемы образовательного учреждения.

1. Район расположения образовательного учреждения, пути движения транспортных средств и детей (обучающихся, воспитанников).



-место остановки трамвая



-пешеходный переход



-главная дорога



-уступи дорогу



-регулируемый перекресток



-парковка автомобилей



-пешеходная зона



-движение автомобилей по полосам

## Рекомендации к составлению план-схемы района расположения образовательного учреждения

1. Район расположения образовательного учреждения определяется группой жилых домов, зданий и улично-дорожной сетью с учетом остановок общественного транспорта (выходов из станций метро), центром которого является непосредственно образовательное учреждение;

2. Территория, указанная на схеме, включает:

образовательное учреждение;

стадион вне территории образовательного учреждения, на котором могут проводиться занятия по физической культуре (*при наличии*);

парк, в котором могут проводиться занятия с детьми на открытом воздухе (*при наличии*);

спортивно-оздоровительный комплекс (*при наличии*);

жилые дома, в которых проживает большая часть детей (учеников) данного образовательного учреждения;

автомобильные дороги и тротуары.

3. На схеме обозначены:

расположение жилых домов, зданий и сооружений;

сеть автомобильных дорог;

пути движения транспортных средств;

пути движения детей (обучающихся, воспитанников) в/из образовательного учреждения;

опасные участки (места несанкционированных переходов на подходах к образовательному учреждению, места имевших место случаев дорожно-транспортных происшествий с участием детей-пешеходов и детей-велосипедистов);

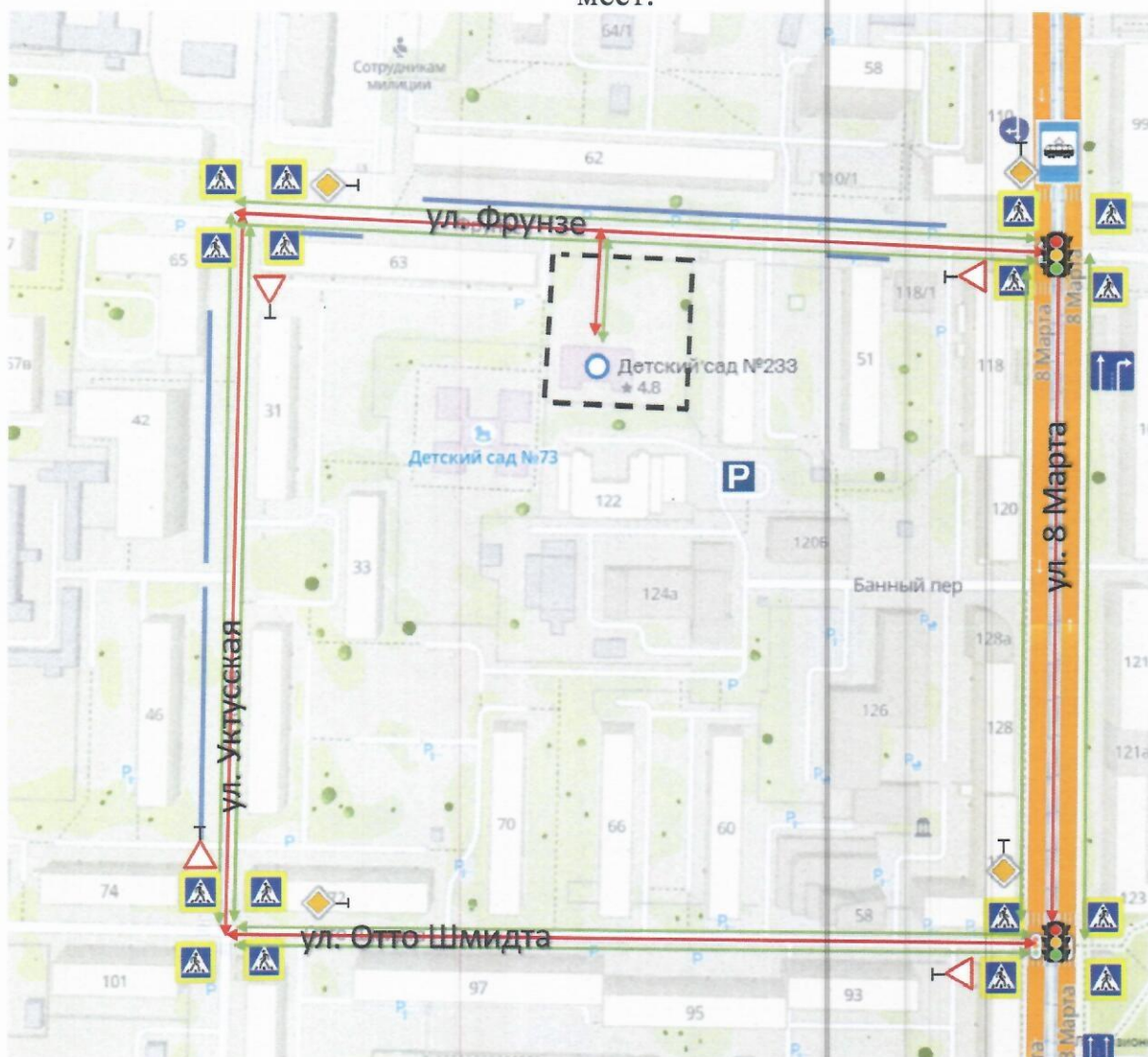
уличные (наземные – регулируемые / нерегулируемые) и внеуличные (надземные и подземные) пешеходные переходы;


названия улиц и нумерация домов.

Схема необходима для общего представления о районе расположения образовательного учреждения. На схеме обозначены наиболее частые пути движения обучающихся от дома (от отдаленных остановок маршрутных транспортных средств) к образовательному учреждению и обратно.

При исследовании маршрутов движения детей необходимо уделить особое внимание опасным зонам, где дети (обучающиеся, воспитанники) пересекают проезжие части дорог не по пешеходному переходу.

2.Схема организации дорожного движения в непосредственной близости от образовательного учреждения с размещением соответствующих технических средств организации дорожного движения, маршрутов движения детей и расположения парковочных мест.



-  -место остановки трамвая
-  -пешеходный переход
-  -главная дорога
-  -уступи дорогу
-  -регулируемый перекресток
-  -парковка автомобилей
-   -движение транспортных средств
-  -пешеходная зона
-  -места для парковки автомобилей
-  -движение автомобилей по полосам

## **Рекомендации к составлению схемы организации дорожного движения в непосредственной близости от образовательного учреждения**

1. Схема организации дорожного движения ограничена автомобильными дорогами, находящимися в непосредственной близости от образовательного учреждения.

2. На схеме обозначаются:

здание образовательного учреждения с указанием территории, принадлежащей непосредственно образовательному учреждению (при наличии указать ограждение территории);

автомобильные дороги и тротуары;

уличные (наземные – регулируемые / нерегулируемые) и внеуличные (надземные и подземные) пешеходные переходы на подходах к образовательному учреждению;

дислокация существующих дорожных знаков и дорожной разметки;

другие технические средства организации дорожного движения;

направление движения транспортных средств по проезжей части;

направление безопасного маршрута движения детей (обучающихся, воспитанников).

3. На схеме указано расположение остановок маршрутных транспортных средств и безопасные маршруты движения детей (обучающихся, воспитанников) от остановочного пункта к образовательному учреждению и обратно;

4. При наличии стоянки (парковочных мест) около образовательного учреждения, указывается место расположение и безопасные маршруты движения детей от парковочных мест к образовательному учреждению и обратно.

К схеме (в случае необходимости) должен быть приложен план мероприятий по приведению существующей организации дорожного движения к организации дорожного движения, соответствующей нормативным техническим документам, действующим в области дорожного движения, по окончании реализации которого готовится новая схема.



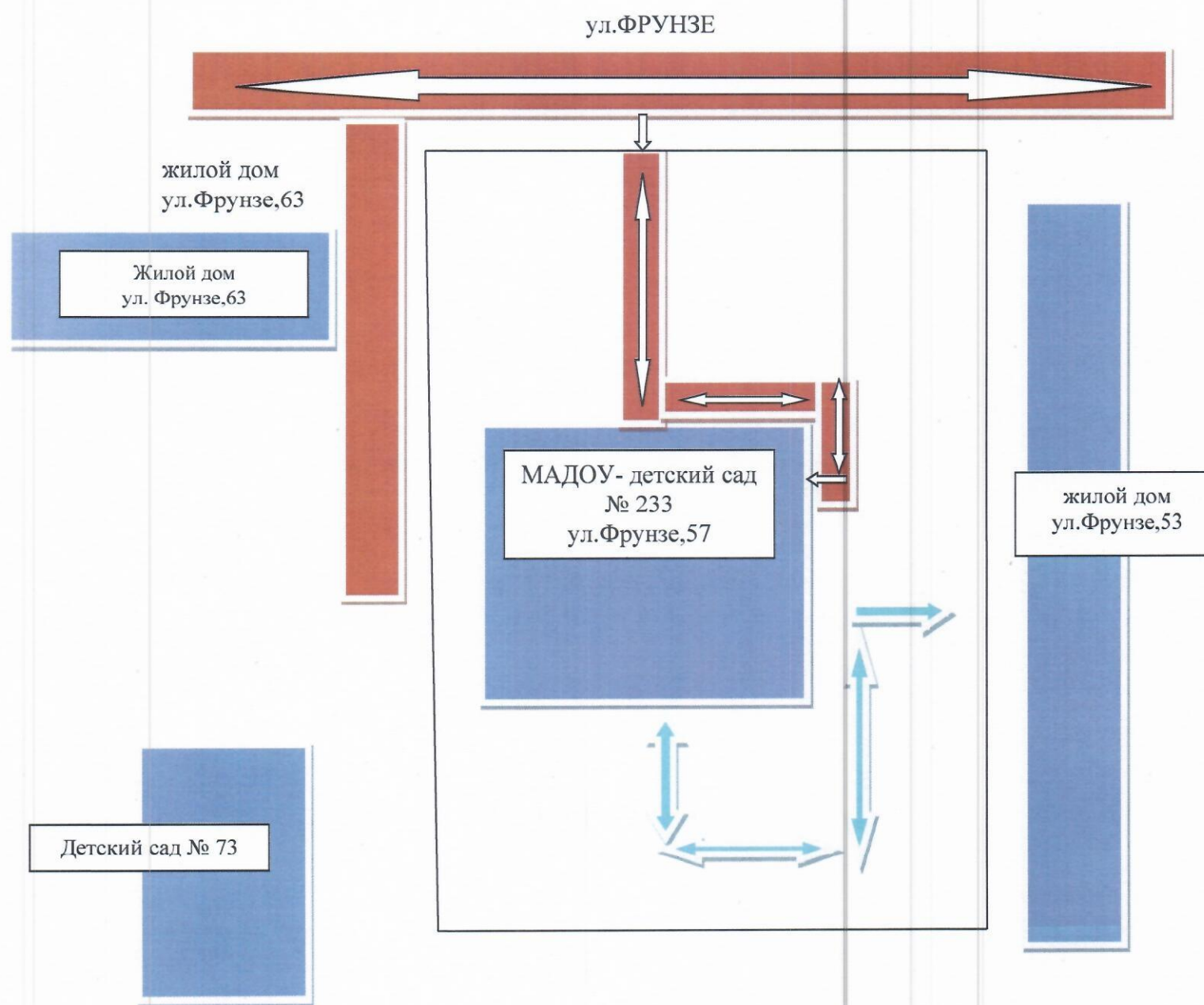
**3. Пути движения транспортных средств к местам разгрузки/ погрузки и рекомендуемых безопасных путей передвижения детей по территории образовательного учреждения.**



въезд/выезд грузовых машин



движение детей по территории образовательного учреждения



**Рекомендации к составлению схемы пути движения транспортных средств к местам разгрузки/погрузки и рекомендуемые безопасные пути передвижения детей по территории образовательного учреждения**

На схеме указывается примерная траектория движения транспортных средств на территории образовательного учреждения, в том числе места погрузки/разгрузки, а также безопасный маршрут движения детей во время погрузочно-разгрузочных работ.

В целях обеспечения безопасного движения детей по территории образовательного учреждения необходимо исключить пересечения путей движения детей и путей движения транспортных средств.

Пересечение улиц 8 Марта- Отто Шмидта



Пересечение улиц Отто Шмидта-Уктусская



Пересечение улиц Уктусская-Фрунзе



Пересечение улиц Фрунзе- 8 Марта



Улица Фрунзе на участке между 8 Марта и Уктусской

